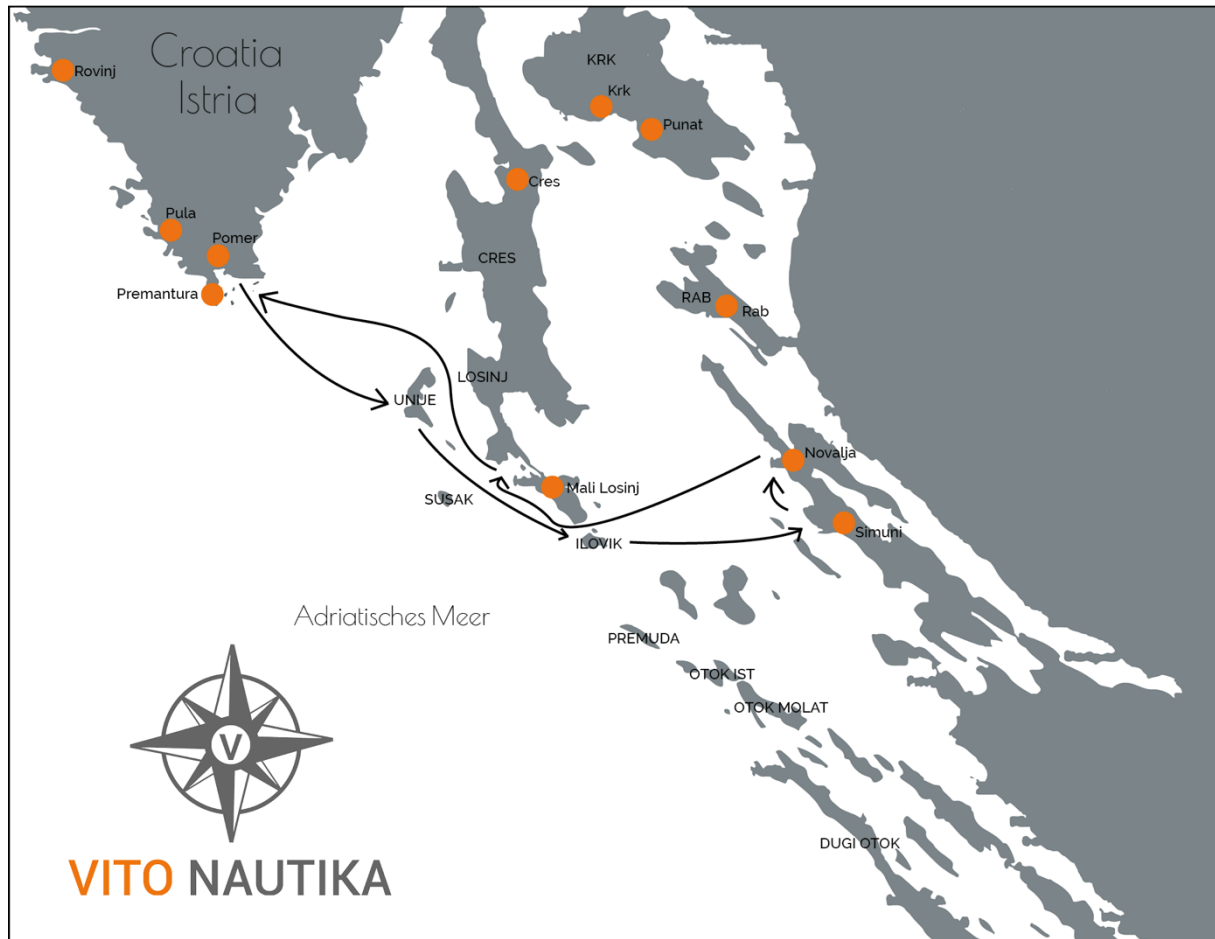


#5 – Relax and Sail

Törnvorschlag Kvarner Bucht (Pomer, Unije, Ilovik, Simuni, Novalja, Mali Losinj, Pomer)

Ausgangshafen: ACI Marina Pomer

Route 5 (1 Woche) ca. 113 Seemeilen



Route von Pomer, nach Unije und Ilovik. Über Simuni nach Novalja. Von dort nach Mali Losinj und zurück nach Pomer.




Pomer



In Pomer startet und endet unser Törn. Das kleine Fischerörtchen Pomer liegt in einem sehr geschützten Teil der Bucht von Medulin. Was früher einmal ein kleines Fischerdorf war, ist heute ein pittoresker Urlaubsort mit großartigen, ruhigen Kiesel- und landestypischen Steinstränden und schönen Buchten mit

hervorragendem Ankergrund. Neben dem bei allen Urlaubern beliebtem baden bieten sich hier noch einige Wassersportarten. Das nahegelegene Medulin stellt in diesem Bereich das touristische Zentrum Istriens dar, Pomer dagegen ist das verträumte Gegenstück, jedoch kommt man in wenigen Minuten nach Medulin. Gerade in jüngster Vergangenheit wurden weitere sakrale Bauwerke und Überreste von Gebäuden aus der römischen Zeit gefunden und freigelegt. So kann man beispielsweise die Rückstände von Thermen und Villen finden. Auch die Kirche der Hl. Flora aus der byzantinischen Zeit, die Friedhofskirche St. Fiora und die Pfarrkirche Mariä mit einer hölzernen Madonna Statue aus dem 16. Jahrhundert sind definitiv einen Abstecher wert. Ein Ausflug nach Pula lohnt sich ebenso, hier können sie das Amphitheater, die Arena von Pula, mit ihren unterirdischen Gängen aus der Römerzeit besichtigen. Pomer eignet sich hervorragend für Sportler und Naturliebhaber. Lernen Sie die Natur rund um die Meduliner Bucht bei einem



ausgiebigen Spaziergang, einer Wanderung oder einer Radtour (zum Beispiel nach Premantura) besser kennen. Für Wassersportler gibt es die Möglichkeit Wind- und Kitesurfen oder den Wakeboard-Park zu nutzen. Die Vielfalt der Unterwasserwelt lernen Sie am besten bei einem Tauchgang oder beim Schnorcheln vor Kamenjak kennen. Erforschen sie auch die umliegende Gegend, ein Ausflug rund um das Kap Kamenjak, die schönen Buchten und das türkisblaue Wasser strahlen sofort Ruhe und Entspannung aus – oder erforschen sie den Leuchtturm Pomer beim Sonnenuntergang mit der großen Chance, auch Delfine zu sehen. In Pomer selbst finden sie einige ausgezeichnete Restaurants welche traditionelle Gerichte anbieten. Da Pomer sich hervorragend für die Zucht von Austern und Miesmuscheln eignet, bekommt man auch viele Muschel- und Fischgerichte. Dazu servieren die meisten Restaurants lokalen Wein aus Istrien oder die beliebten Trüffel aus Nord-Istrien rund um Motovun.



Unije



Unije ist eine sanft hügelige Insel mit einer Fläche von etwa 16,8 Quadratkilometer. Die Insel besteht aus Kalkstein und ist mit den typischen Macchia bewachsen. Im Osten befinden sich einige tief eingeschnittene Buchten. Die Kalksteine stammen aus der Kreidezeit.

Die gleichnamige und einzige Siedlung der Insel ist Unije, sie befindet sich in einer Bucht an der Westküste und zählt etwa 50 Einwohner und im Sommer einige Feriengäste. Die Einwohner leben primär vom Tourismus und Fischfang. Man findet aber auch einige Gaststätten, einen Laden und eine Bäckerei. Die Landwirtschaft dient den Einwohnern hauptsächlich für den Eigenbedarf. Die Insel ist komplett autofrei, die Fortbewegung ist also nur zu Fuß oder per Fahrrad möglich. Auf der Insel selbst finden Sie Überreste römischer Villen und auch archäologische Funde bestätigen die lange Geschichte der Insel Unije und dass diese schon seit langer Zeit bevölkert ist. Auch Unterwasser stoßen Taucher immer wieder auf Fundstücke, vergangener Zeiten. Anreisenden mit Yachten wird empfohlen, die westliche Seite mit der Bucht **Maračol** anzupeilen, da dort das Meer am tiefsten ist. Unije eignet sich perfekt für eine kleine Entspannung, zum Entschleunigen. Es gibt einen direkten Fußweg von der Bucht in den Ort. Der kleine Ort lädt zu einem Spaziergang durch die Gassen ein, doch auch die restliche Landschaft der Insel eignet sich perfekt für Wanderungen.





Ilovik

Ilovik, auch bekannt als die **Blumeninsel**, denn die üppige Vegetation der Insel ist nicht zu übersehen. In der gleichnamigen Stadt leben heute etwa 170 Einwohner. Sie leben vom Weinanbau, Fischfang, Schafzucht und wie

viele der kroatischen Inseln vom Tourismus.

Die Stadt liegt in einer kleinen Bucht, im Schutz der Nordseite der unbewohnten Insel Sv. Petar. Die Küste mit endlosen Sandstränden ist von überall gut zu erreichen und die größte Bucht mit wunderschönem Sandstrand ist Parzine, sie befindet sich auf der südöstlichen Seite der Insel. Auch auf Ilovik finden sich Überreste alter Bauwerke und die Insel hat eine lange Geschichte der Bevölkerung hinter sich.


Die Gewässer rund um Ilovik sind durch natürliche Weise gegen alle Winde (außer den Scirocco) geschützt und können allen Booten einen sicheren Ankerplatz bieten.

Auch hier hat die Unterwasserwelt rund um Ilovik einiges zu bieten und in der Nähe befindet sich eine archäologische Unterwasser-Fundstätte.

In der Stadt befinden sich ein

Lebensmittelgeschäft, eine Bäckerei, eine Konditorei und mehrere Restaurants.

Unternehmen sie einen Spaziergang durch die Stadt oder eine angenehme Wanderung durch die immergrüne Vegetation des Mittelmeeres






Simuni

Das kleine Fischerdorf liegt an der Südwestküste der Insel Pag. Der Ort zählt um die 165 Einwohner und hier geht es im Gegensatz zum nahegelegenen Novalja eher ruhiger zu. Hier bietet sich Urlaubern eine ruhige idyllische Atmosphäre zum Erholen und Ausruhen. Für alle Wasserliebhaber findet sich

südwestlich des Ortes ein langer Strand, an welchem Pinien für natürlichen Schatten sorgen. In der Nähe des Leuchtturms ist die Unterwasserwelt besonders für Taucher und Schnorchler interessant, da dort die Gegend eher felsig wird. An benachbarten Stränden werden zudem zahlreiche Freizeitmöglichkeiten angeboten.

Für den Hunger am Abend oder zwischendurch stehen Ihnen einige Restaurants zur Auswahl, alle servieren traditionelle Gerichte, ausgezeichnete Weine und zum Teil internationale Gerichte, auf den frischen Fisch sollten sie jedoch nicht verzichten. Lassen die den Abend gemütlich bei einem Glas Wein ausklingen. Nautiker können in der örtlichen ACI festmachen und die gute Infrastruktur des Ortes



nutzen, um Tagesausflüge oder ähnliches zu unternehmen. Simuni eignet sich auch besonders gut für Familien mit Kindern und hat für jeden Etwas zu bieten.

Novalja



Der einst kleine Fischerort Novalja ist mit der Zeit zu einem mehr als beliebten Urlaubsort geworden. Rund herum finden Sie wunderschöne Strände, himmlische Buchten und türkiseses Wasser. Einer der beliebtesten Strände ist der Sandstrand Planjka Trincel, er zieht viele Besucher an und lädt sie zu Abkühlung im Wasser oder

zum Sonnenbaden ein. Jugendliche zieht es häufig an den Partystrand Zrce, an diesem reihen sich Clubs, Discos und ein großes Angebot an Unterhaltungs- und Freizeitmöglichkeiten.

Wer seinen Abend lieber entspannt ausklingen lassen möchte, den laden eine Auswahl an Restaurants, Konobas und Tavernen zu einem gemütlichen Abendessen an der Uferpromenade ein. Der Platz Trg. Bazilike der mit Café- und Cocktailbars gesäumt ist.

Für einen Spaziergang nach dem Abendessen lädt die romantische, lange Uferpromenade ein. Die Geschichte der Insel Pag reicht bis zur römischen Zeit zurück, davon zeugen auch heute noch das Aquädukt und einige Ruinen, sowie Fundstellen an Land und Unterwasser, die auch von Tauchern besichtigt werden können.



Im Stadtmuseum kann der Eingang zum Aquädukt besichtigt werden zudem verteilen sich über die ganze Stadt verschiedenste Bauwerke aus früherer Zeit, welche auch zum Teil besichtigt werden können.

Auch hier ist ordentlich für Unterhaltung und Freizeitbeschäftigung gesorgt. Der Hafen bietet schöne Anlegeplätze direkt an der Uferpromenade. Um Novalja bzw. die Insel Pag befinden sich zahlreiche schöne Tauchspots, welche definitiv einen Ausflug in die Unterwasserwelt wert sind. An einigen Stränden ist es möglich sich Kajaks zu mieten oder an Kajaktouren teilzunehmen. So kann man die Schönsten Plätze um Novalja entdecken. Für Radfahrer, Wanderer und Kletterbegeistert hat auch dieser Ort einiges zu bieten.

Mali Losinj



Mali Losinj liegt in der geschützten Augustusbucht, inmitten der Insel Losinj. Im 19. Jahrhundert war der Ort wegen seiner Lage eines der wichtigsten Handels- und Seefahrtszentren. Mali bedeutet "klein" im kroatischen, etwas südöstlich liegt das sehenswerte Veli Losinj (das ehemals "große"). Bedingt durch die Lage haben sich die Orte

jedoch so entwickelt, dass Mali Losinj heute deutlich größer ist.

Mali Losinj hat sich zu einem der beliebtesten Urlauborte in der Kvarner Bucht entwickelt. Das Leben in Mali Losinj spielt sich rund um das große Hafenbecken ab. Dort befinden sich eine Vielzahl von Restaurants, Cafés, Bars und landestypische Konobas. In den Seitenstraßen herrscht wesentlich weniger Trubel - hier findet man einige kleine Boutiquen, Souvenirläden und Geschäfte, welche zum Shoppen einladen. Sehenswert sind hier definitiv die sakralen Bauwerke und das Apoxiomen, eine Statue, die man 1999 auf dem Grund des Meeres fand. Sie ist mehr als zweitausend Jahr alt und zeigt den griechischen Athleten, von welchem es nur sieben ähnliche Statuen gibt. Sehenswert auch die Kirche Hl. Martin, hier kann man viel über die Geschichte der Insel herausfinden. Für Wanderer und Spaziergänger eignen sich der



aromatische Garten von Losinj, hier finden sich sämtliche Heilkräuter, welche auf Losinj heimisch sind, wieder. Auch der Waldpark Cikot eignet sich dafür perfekt. Letzter bietet eine zahlreiche Vielfalt an Flora und Fauna und ist ein sehr gut funktionierendes Ökosystem und Naturpark. Durch den gesamten Park führen wunderschöne Wander- und Spazierwege und es gibt einiges für jung und alt zu entdecken im 236 Hektar großen Park. Angrenzend findet sich die Cikot Bucht, welche zu einem Badestop im tiefblauen Wasser einlädt. Falls Sie gerne noch etwas ausgefalleneres machen möchten, gibt es zudem die Möglichkeit, Rund- und Panorama Flüge vom kleinen Flughafen auf Losinj zu unternehmen, um die Inseln der Bucht von "Kvarna" von oben kennenzulernen.

Save the Ocean VITO NAUTIKA

VITINA DOMOVINA VI PONOVI
Bene place
 - Avoid yachting in protected areas.
 - Be aware of nearby boaters (jetis).
 - Be aware of nearby water sports (kajak, vodnjak, robača, motorno plovilo, etc.).
 - Avoid yachting in shallow waters (mala dubina).
 - Avoid yachting in areas with strong currents (jak strujanje).
 - Avoid yachting in areas with strong winds (jak vjetrovanje).

CONSIGLIAMENTO ESIGIBITO ON BOARD
Tenete l'equipaggio pronto
 - Keep crew in readiness at all times.
 - Keep life jackets on board.
 - Keep fire extinguisher on board.
 - Keep first aid kit on board.
 - Keep anchor on board.
 - Keep fuel tank secure.
 - Keep bilge pump on board.
 - Keep engine on board.
 - Keep compass on board.
 - Keep depth sounder on board.
 - Keep VHF on board.
 - Keep AIS on board.

CONSIGLIAMENTO ESIGIBITO PER LE NAVIGAZIONI
Uniti da diversi barconi badate attenzione:
 - Evitate le rotte dei barconi di passaggio.
 - Evitate le rotte dei barconi di servizio.
 - Evitate le rotte dei barconi di linea.
 - Evitate le rotte dei barconi di mercantile.
 - Evitate le rotte dei barconi di guerra.
 - Evitate le rotte dei barconi di pesca.
 - Evitate le rotte dei barconi di turismo.
 - Evitate le rotte dei barconi di lavoro.

INSTRUCCIONES OBLIGATORIAS PARA EL EQUIPO DEL YACHT
Atención al equipaje de bordo
 - Mantenga el equipo listo en todo momento.
 - Mantenga los chalecos salvavidas a bordo.
 - Mantenga el extinguidor a bordo.
 - Mantenga el kit de primeros auxilios a bordo.
 - Mantenga el ancla a bordo.
 - Mantenga el tanque de combustible asegurado.
 - Mantenga la bomba de agua a bordo.
 - Mantenga el motor a bordo.
 - Mantenga el compás a bordo.
 - Mantenga el sonar a bordo.
 - Mantenga el VHF a bordo.
 - Mantenga el AIS a bordo.

NIEK DA NAPRAZU NIJ HET NAUIGATOR NIET HET NAUIGATOR NIET HET NAUIGATOR

[SaferSailing-Navigation.pdf](#)

Dies ist nur ein möglicher Törnvorschlag. Die Kvarner Bucht bietet mit ihrer Vielfalt an Inseln eine herrliche Auswahl an Törnmöglichkeiten und Stopps. Passen Sie Ihre individuelle Route bitte an die Wind-, Wetterverhältnisse vor Ort und ihre Segelerfahrung an.

Für Wander-, Fahrradtouren, Leihgeräte wie SUP's, Tauch- und Schnorchel Ausrüstung sprechen Sie uns gerne direkt vor Ort an. Wir stellen gerne Ausrüstung zur Verfügung. Aber auch an den einzelnen Stopps finden Sie immer wieder Shops die eine preiswerte Leihgabe von diesen Dingen anbieten.

Kommen Sie auf uns zu, sollten Sie Fragen oder Anregungen zu den Touren haben oder weitere Tipps für Ihren perfekten Segelurlaub brauchen. Wir beraten Sie immer sehr gerne und stehen Ihnen während unserer Öffnungszeiten zur Verfügung telefonisch, per Mail oder persönlich zur Verfügung.

Bitte beachten Sie sämtliche Sicherheitsvorkehrungen, Öffnungszeiten der Ausflugsziele und Anlegeplätze, Vorgaben in den Marinas. Müll bitte immer in den Mülleimern und Abladestationen in den Marinas Entsorgen! Save the Ocean!

Alle Angaben ohne Gewähr. Irrtümer und Änderungen vorbehalten.

Viel Spaß und gute Fahrt bei Ihrem Törn wünscht

Ihr Team von Vito Nautika

Kontakt:
 Vito Nautika d.o.o. + 385 52 39 38 90
 ACI Marina Pomer +49 89 746 749 63
 Pomer 26A info@vitonautika.com
 52100 Pula/Pomer



VITO NAUTIKA